

گزارش تصویری از فعالیت واحدهای مختلف شهرداری

مدیران کشوری در لواسان



گفت و گو با بازماندگان یک شغل منسوخ شده
ایسویایی در لواسان
 روزگاری مردم این شهر گندم‌هاشان را در آسیاب‌های آبی آرد می‌کردند و در تنور خانه‌هاشان نان می‌پختند. در نقاطی از لواسان از جمله ناظم آباد...

گوینده بر تر جشنواره دوازدهم رادیو
مدیر تولید رادیو جوان:
کار هنری عشق می‌خواهد

گفت و گوی اختصاصی با اسطوره فوتبال ایران
مسی و آبی را دوست دارم
 در سوم مهر ماه ۱۳۲۵ در محله بازار، کوچه غریبان و به عنوان پنجمین فرزند خانواده به دنیا آمد. مدتی بعد به خیابان دولاب (عارف) نقل مکان کردند. وجود چند زمین خاکی فوتبال در...

سرمقاله

یک: مهم‌ترین، سخت‌ترین و نادیدنی‌ترین چیزی که در یک جامعه تولید می‌شود فرهنگ آن جامعه است. درست مثل هوا، دیده نمی‌شود ولی بسیار حیاتی است. از بهترین کارهایی که هر یک از ما می‌توانیم برای حفظ و نگهداری شهرمان انجام بدهیم، فرهنگسازي رفتارهای متناسب با زندگی شهری از درون خانواده و دور و بر خودمان است. به فرزندان خود اهمیت حضور و نحوه شهرنشینی و راه‌های حفظ و نگهداری آن را آموزش بدهیم البته در این میان نقش آموزش و پرورش خصوصا در مقاطع ابتدایی و راهنمایی بسیار حائز اهمیت است. از این رو به نظر می‌رسد علاوه بر برنامه فرهنگی «شهردار مدرسه» که چند سالی است برای یک روز در مدارس اجرا شود، می‌باید در سایر موارد مرتبط با حوزه شهری نیز برنامه‌های مشابهی اجرا کرد.

دو: هر چقدر شهرداری عریض و طویل باشد و هر چقدر نیرو و توان داشته باشد، نمی‌تواند بدون در نظر گرفتن سیستم نظارتی مبتنی بر گزارش‌ها و حساسیت‌های مردمی و عمومی کارآمد باشد. بنابراین لازم است شهروندان در هر جایی از شهر مشکلی را مشاهده می‌کنند با مأموران شهرداری در میان بگذارند و البته نه به این معنا که شهروند سهمی در اداره‌ی شهر ندارد اتفاقا هر یک از ما می‌توانیم در بهبود اوضاع شهر از حمل و نقل گرفته تا پاکیزگی شهر سهمیم باشیم. همه روزه شاهد حجم زیادی از ماشین‌های شخصی در ساعات تعطیلی مدارس در اطراف آنها هستیم که حقیقتا این حضور الزامی و اجباری نیست. لواسان شهر نسبتا امنی است و مسیرهای تردد فرزندانمان تا منزل کوتاه است. در یک حرکت و مشارکت عمومی می‌توانیم بدون حرکت دادن ماشین فرزندانمان را تا منزل یا مدرسه همراه کنیم. در این صورت هم به سالم‌سازی هوا کمک کرده‌ایم، هم در مصرف سوخت صرف‌جویی می‌کنیم و هم ترافیک و ازدحام ایجاد نخواهیم کرد. کاری کوچک که عزمی بزرگ می‌خواهد.

سه: ما در شهر تنها نیستیم، بارها گفته شده که شهر موجود زنده است. این موجود زنده برای ادامه حیات باید از آفت‌ها مصون باشد تا بتواند برای نسل‌های آینده‌مان هم ماوای زندگی باشد. خطرناک‌ترین چیزی که توسط ما انسان‌ها تولید شده و متأسفانه بر اثر سهل‌انگاری خودمان صدمات جبران‌ناپذیری به زمین وارد می‌کند کیسه‌های پلاستیکی است. محصولی که اگر هم تجزیه شود تولید گاز گلخانه‌ای می‌کند، پس به جای ویرانی، مرمت را در برنامه زندگی‌مان قرار دهیم. مرگ هر گیاه سبز، مرگ یک انسان است بیایید نگذاریم حتی یک شاخه نازک گلی یا درختی بشکند.

خبر

فرماندار در نمایشگاه مطبوعات



عزت‌الله خانمحمدی فرماندار شمیرانات به همراه رئیس اداره ارشاد اسلامی شهرستان، در سومین روز نمایشگاه مطبوعات از این مکان ورودیات فرهنگی بازدید کردند. به گزارش روابط عمومی اداره فرهنگ و ارشاد اسلامی، روز دوشنبه ۱۷ آبان ماه، سید حسن صفوی رئیس اداره ارشاد اسلامی در معیت فرماندار از غرفه‌های متعدد بیست و دومین نمایشگاه مطبوعات بازدید و با برخی رسانه‌ها و خبرگزاری مصاحبه کردند. خبرگزاری‌های ایرنا، ایسنا، برنا، ایلنا، تسنیم، فارس و دفاع مقدس از جمله خبرگزاری‌هایی بود که مورد بازدید فرماندار قرار گرفت. عزت‌الله خانمحمدی در غرفه‌های نشریه لواسان، اداره کل ارشاد اسلامی استان زنجان، دکتر سلام و روزنامه اطلاعات هم مصاحبه‌های مطبوعاتی برگزار کرد. برنامه‌های فرمانداری شمیرانات در آینده، پروژه‌های نیمه تمام و وضعیت اشتغال از جمله مباحثی بود که در این نشست‌ها مطرح شد و خانمحمدی به آنان پاسخ گفت.

نشریه لواسان و خبرهای تکمیلی لواسان را در سایت لواسان دات کام (LAVASON.COM) دنبال کنید.

راه‌های تفاهم در ساماندهی رودخانه جاجرود



رواخانه جاجرود (لشگرک) مورد بازدید مدیران ارشد استانداری تهران و کارشناسان آبفا و محیط زیست قرار گرفت. به گزارش خبرنگار ما، مهندس حسن کریمی، معاون فنی و عمرانی استانداری تهران و هیئت همراه متشکل از دکتر احمد توهان مدیر کل فنی، امور عمرانی و حمل و نقل و ترافیک استانداری تهران، عزت‌الله خانمحمدی فرماندار شهرستان شمیرانات، خسرو ارتقایی مدیریت آبفا و شرق تهران، فرید حمدحیدری بخشدار لواسانات، مهندس علی مرادی شهردار، جمعی از کارشناسان آب و محیط زیست و مشاوران طرح ساماندهی رودخانه جاجرود بازدید چند ساعته‌ای از این پروژه داشتند. در طول بازدید از طرح‌ها و پروژه‌های انجام شده و توضیحاتی از سوی کارشناسان محیط زیست، آبفا و مهندس مرادی شهردار در خصوص اقدامات انجام شده به حاضران ارائه شد. دکتر عبدلی، مشاور محیط زیست در توضیحات کوتاهی از نمونه‌برداری گسترده از بستر سد تا پیل شهیدان افراسیابی خبر داد و گفت: با انجام کارشناسی‌های لازم و نمونه‌برداری‌های انجام شده در خصوص وضعیت آبزیان این حوزه و نتایج به دست آمده، مشکلات احتمالی طرح نیز مرتفع می‌شود. همچنین مهندس مرادی، شهردار، در خصوص وضعیت نامناسب این رودخانه پیش از اجرای پروژه گزارش کوتاهی ارائه کرد و در خصوص اثرات مثبت اجرای طرح گفت: پیش از اجرای پروژه در این منطقه وضعیت بسیار اسفناکی به لحاظ آلودگی زیست محیطی، دپوی نخاله‌های ساختمانی و نابسامانی گردشگران داشت که با اجرای طرح ساماندهی رودخانه، خوشبختانه ضمن پاکسازی محل از انباشت نخاله و زباله توانستیم با ایجاد فضای سبز



تکرار یک حماسه

راهپیمایی ۱۳ آبان همزمان با سراسر کشور در میدان امام خمینی (ره) گلندونک برگزار شد. به گزارش خبرنگار ما، راهپیمایی روز دانش آموز و تسخیر لانه جاسوسی، با حضور مردم، خانواده شهدا، اعضای شورای شهر، شهردار، مسئولان و مدیران شهری، مسئولان نیروهای نظامی و انتظامی و راهنمایی و رانندگی و با سر دادن شعار مرگ بر آمریکا برگزار شد.

خبر

بهشت بهانه می‌خواهد



نیازی نبود که دنبال مجلس عزاداری بگردید همه جای شهر مجلس اربعین برپا بود. خیابان‌ها، خانه‌ها، کوچه به کوچه مراسم و مجلس بود. سراسر کشور عزیزمان ایران، چهلمین روز شهادی کربلا را به سوگ نشستند. جاودانه بودن نیاز به پول و امکانات و زر و زور ندارد کافی است از حق پیروی کنی، بطلان با لشکر چند ده هزار نفری کوفه و شام هم در برابر زانو می‌زند باب نجات حسین (ع) است این را جدش رسول خدا گفته است. در چهلمین روز از شهادت امام حسین (ع) و یارانش مراسم‌های مختلفی در لواسانات برپا بود از میزبانی هیئت علمداران و سینه زنان گرفته تا برنامه‌های عزاداری در مساجد و تکایا و ندروی خانه‌ها.

هفته بسیج گرامه باد


اطلاعیه نشریه لواسان
 شهروندانی که مایل به دریافت نشریه از طریق اشتراک رایگان می‌باشند لطفا آدرس و تلفن خود را به دفتر نشریه بدهند. این اشتراک پذیری از آنجایی در دستور کار قرار گرفته است که برخی از همشهریان از نگرفتن برخی شماره‌های نشریه گله مند هستند. با یک تماس تلفنی مشترک شوید. تلفن تماس: ۲۶۵۵۱۹۱۷ - ۲۶۵۸۹۷۵



ایام سوگواری رحلت جانسوز پیامبر اکرم (ص)، شهادت امام حسن مجتبی (ع) و حضرت علی ابن موسی الرضا (ع) را تسلیت می‌گوییم



در تصویر، شخصی را می‌بینید که به مقصدی وظیفه‌اش برای لایروبی جوی آب و کانال‌های شهر اینچنین در حال زحمت کشیدن است و البته شرم‌باد بر کسایی که بدون توجه به زحمات این عزیزان، بی‌محابا زباله‌های خود را در سطح خیابان و جوی و... رها می‌کنند. به این تصویر دقت کنید و خیره شوید تا بدانند هزینه این بی‌ملاحظگی را چه کسانی و چگونه باید بپردازند پس یادمان باشد سهیم خودمان را در پاکیزگی شهر و البته گرم‌زمین بپردازیم.



▲ درختان چنار در مسیر طرح تعریض و بازگشایی محور سبو در اقدامی قابل توجه به مکان دیگری (حاشیه جازرود) منتقل و با رعایت اصول فنی نسبت به کاشت آنها اقدام گردید.

گزارش تصویری از فعالیت واحدهای مختلف شهرداری



▲ بازسازی روکش آسفالت بل فلزی و نور آرایبی این بل



▲ عملیات کفیوش معبر گلخانه



▲ چهره پاییزی شهر




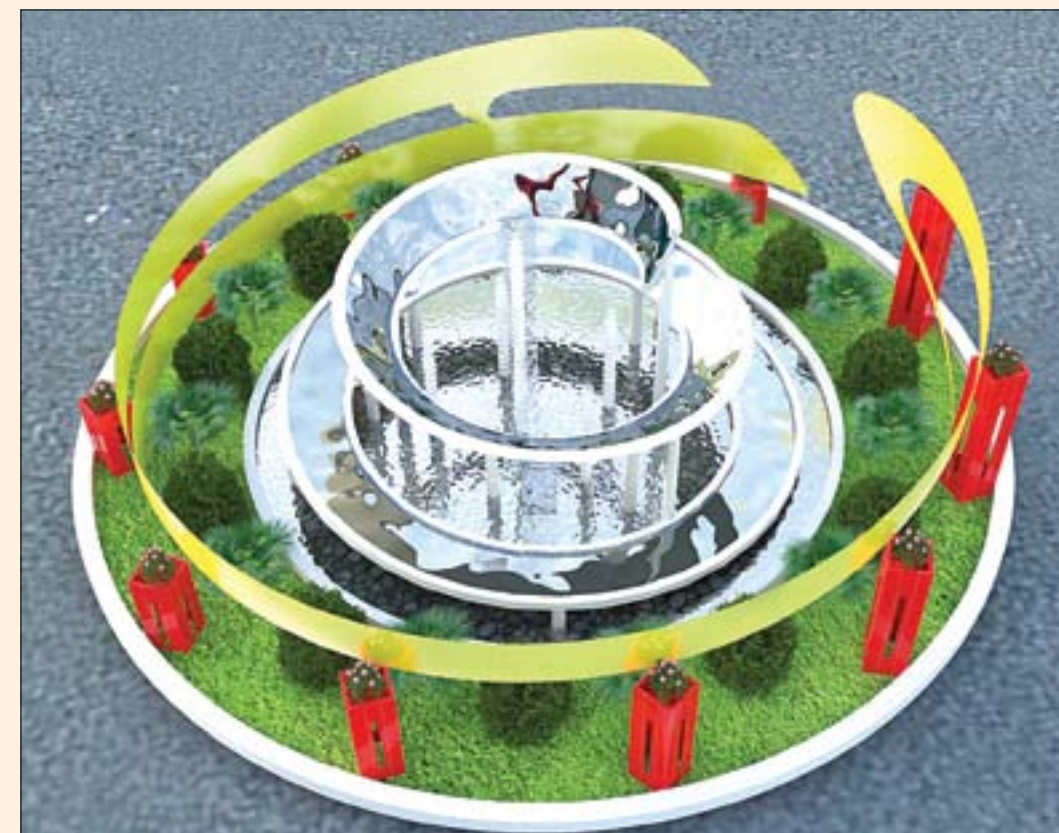
تسریع در انجام یک پروژه

عرشه فلزی بل تیمورا آباد به طول ۲۶ و عرض ۱۲ متر ساخته شد. به گزارش خبرنگار ما و به نقل از مهندس سیدمصطفی ایگه‌ای معاون فنی عمرانی، کار بتن ریزی کوله‌های شمالی و جنوبی نیز با پیشرفت بیش از ۲۰ درصد در حال اتمام بوده و برای سرعت بخشی پروژه کار ساخت عرشه فلزی بل به طول ۲۶ و عرض ۱۲ متر در کارگاه آهنگری در حال انجام است. این بل شمال و جنوب تیمورا آباد را به هم متصل خواهد کرد. برنامه ریزی‌های انجام شده در خصوص بهره‌برداری از بل مذکور به گونه‌ای است که در دی ماه ۹۵ مورد بهره‌برداری قرار خواهد گرفت.



در میدان بسیج ناران چه خبر است؟!

عملیات طراحی میدان بسیج ناران و اطراف آن آغاز شد. به گزارش خبرنگار ما، کار طراحی المان و تغییرات محیطی میدان بسیج و اطراف آن به پایان رسیده و عملیات عمرانی آن آغاز شده است. در این میدان طرحی اجرا خواهد شد که برگرفته از نام بسیج است. در وسط میدان علاوه بر آبنما، کلمه «بسیج» در فرمی زیبا بر روی سازه نمایان شده و در روی زمین، پایه‌های قرمز رنگی که بنابر قطرات خون شهید است به چشم می‌خورد. حرکت مدور کلمه «بسیج» بر روی سازه، برگرفته از پیشانی‌بند بسیجیان است. ضمناً در پنج گوشه از میدان، نمادهایی با اسامی امامان طراحی شده که در حال اجرا دیوارهایی نیز در اطراف میدان در حال احداث است که ضمن نورپردازی، به عنوان نمایشگاه یادبود و همچنین ایستگاه خطوط حمل و نقل عمومی مورد استفاده قرار خواهد گرفت.



▲ ایجاد سوله شن و نمک برای روزهای برفی



▲ برگزاری کلاس‌های تفکیک پسماند در درماتگاه پیامبر اکرم (ص)

شهر نونوار شد

پروژه روکش آسفالت خیابان‌های سطح شهر به پایان رسید. به گزارش خبرنگار ما و به نقل از معاون فنی و عمرانی شهرداری در سال ۹۴ و ۹۵ بیش از ۳۵۰ هزار مترمربع از معابر سطح شهر زیر پوشش کامل آسفالت قرار گرفت. در همین رابطه شهروندان مناطق مختلف شهر به عنوانین مختلف از این اقدام بزرگ شهرداری که برای نخستین بار در این سطح اجرا شد قدردانی کردند. نصب بنر و ارسال نامه‌هایی با امضاء شهروندان حکایت از رضایت‌مندی اهالی محله‌ها داشته است و با برنامه‌ریزی‌های انجام شده، شهرداری از ابتدا هم به دنبال ایجاد رفاه بیشتر برای شهروندان بوده است.



▲ آسفالت معابر شهر بازسازی شد

مراحل پایانی پروژه کافی شاپ سبو

پروژه کافی شاپ سبو که از ابتدا به منظور بهره‌مندی شهروندان و ورزشکاران و البته ایجاد درآمد پایدار برای شهرداری طراحی شده است آخرین مراحل نصب ادوات را طی می‌کند. این پروژه در ضلع جنوبی ورزشگاه تختی واقع شده و چشم‌اندازی از باغ‌های اطراف را داشته و به عنوان یک مرکز رفاهی به مشتریان خدمات خواهد داد. مراحل پایانی نصب لوازم ضروری این پروژه از جمله نصب آسانسور، ستون‌های داخل سالن، نصب چوب و شیشه و شیر آلات سرویس‌های بهداشتی در حال انجام است و کارهای دکور داخلی از جمله اجرای کاغذ دیواری و سایر کارها با پیشرفت فیزیکی بیش از ۹۰ درصد رو به پایان است. این مجموعه رفاهی در ایام دهه فجر رسماً افتتاح شده و مورد بهره‌برداری قرار خواهد گرفت.



▲ هرس پاییزی درختان در حال انجام است



▲ گلکاری مدل دار در حاشیه دریاچه‌ها



▲ بازسازی و مرمت مجسمه مادر در میدان مادر



تقدیری به لطافت گل

«از تلاش‌های بی‌شائبه و دلمی آقای حسن اسدیان، سرگروه فضای سبز و تیم همراهش که فضای سبز و زیبای این منطقه را با دلسوزی خاصی زنده نگاه داشته و به طور جدی به امور آن رسیدگی می‌کنند صمیمانه قدردانی کرده و آن را مرهون اهتمام و کوشش شهردار و دیگر خدمتگزاران مجموعه شهرداری می‌دانیم.» آنچه خواندید بخشی از نامه تعدادی از ساکنان بلوار اینارگران، مخابرات و آیندگان است که خطاب به شهردار لواسان نوشته و آن را امضاء کرده‌اند.



▲ ساخت آلاچیق‌های جدید در حاشیه دریاچه



▲ جمع آوری زباله به صورت تمام وقت



▲ کار تعریض، بازگشایی و برداشت خاک معبر ۲۵ متری سبو، توسط واحد نقلیه شهرداری در حال انجام است.

Niknamdeh



At a distance of about 17 km of east of Lavasan downtown, and 2 km tobigLavasan and at an altitude of 1890 meters above sea level, the old village NIKNAM DEH is located. This village in administrative divisions is a part of big Lavasan and Lavasanat.

Its geographical location of latitude is 35 degrees and 49 minutes and its geographical longitude is 51 degrees and 43 minutes. Niknamdeh like Kond-e-Olya, is populated and considered as one of the largest villages in Shemiranat. According to the census of population in 1385, this village has 506 households and a population of 1739 people, from which 928 are men and 811 are women. Of course this number is much more than this after last few years and during spring and summer. It leads from north to Barge Jahan, from east to Rasanan, from west to Barge Jahan river and big Sabou, and from south

Niknamdeh has some martyrs who are lied in the vicinity of God including: Martyr Reza Yafiyian, Alinaghi Sabzaliyan, Ahmad Taherian, Mahmoud Yafitian, Hamid Taherian, missing Abbas Taherian, Mohamad Aliyan, Esmael Yafiyian, Javad Yafiyian, Mohamad-Raza Eftekhari, Fereydoun Gandomi, Ali Asghar Gandomi, Ramezan-Ali Ebad, Naghi Gandomi, Mahmoud Aliyan and Moharam-Ali Gandomi. The holy body of the majority of these martyrs has been buried in the cemetery in Tehran.

The late doctor Kariman in 1356 has written in his worthy book, "Ghasran" about Niknamdeh: "This village belongs to big Lavasan and is located from north in 9 kilometers to Damavand and from east in 10 kilometers to Galandauk. Its population in gazetteer of the country is 1322 members and in encyclopedia of counties is 1203 members.

It has a school, and an association and 1400 sheep. It has 49 hectares wheat field and 22 hectares barley field and 7 hectares of gardens and nurseries.

Its product is wheat, barley, lentils, beans and peas and its fruit is apple, cherry, walnut, plum and sour cherry. The job of its people is agriculture, nursing sheep and also weaving burlap has been taken into consideration previously."



Niknamdeh contains several deserts, farms and fountain whose names are as follows: Kohne Deh, Sar Koohak, Shahrestanak, Chal Rahim, tuk Badasht, Halystan, Siyah Khooni, Sarasab, Baghe Malek, Ovari, Dare Sar, Sarlak, Baran desert, Shahoon, Asalak aqueduct, Henza, Shiraj, Milard, Siyah Tool, Nojavan, Do-Ab desert, Alon desert.....

Here and there in Niknamdeh old trees such as mulberry, walnut, and sometimes sycamores with more than hundred years old are seen.

The Ancient Hill, Estal Soume Var

There are 10 ancient areas in Niknamdeh about which their description is brought here directly by the former general manager of Tehran cultural heritage office:

"At approximately about 2 km of east of Niknamdeh and at the end north of Samava farm in the northern hillside Niknamdeh village, in the geographical location of latitude of 35 degrees and 48 minutes 58.8 seconds and the geographical location of longitude of 51 degrees and 44 minutes and 48.3 seconds at an altitude of 1987 meters above sea level, there is a unique outstanding hill that is 10 meters higher than the surrounding fields that the people know it as Estal

to the village of Kamard. Apart from Niknamdeh in Lavasan, there is another village with the same name in Noor of Mazandaran. No written document is found about the appellation of this village. The old texture of this village is almost disappeared and is replaced by new buildings. Public buildings such as mosques and bath have been reconstructed. Niknamdeh has four mosques. One of them is Vali-e-Asr which has been reconstructed about forty years ago. Three others are the Mother Mosque or Hazrat Fatima (SA), Imam Reza (PBUH) Mosque, and Imam Zaman (AS). Also it has a major religious site, a public library, two schools up to graduate school (girls and boys), public bath and a health center, a cemetery, a mortuary, telecommunication office, rural water and sewage piping, Islamic council and its gas piping is on the progress.


Soume Var."

Estal is synonymous with pool and the people know it as a place for the collection and storage of the water. Estal Soume Var is a place with an area of about 5 to 10 square meters and all of its surface is complicated with unauthorized excavations. Numerous pits and pieces of pottery belonging to the historical period are scattered across and around the hill.

It seems that Estal has been a temporary place for living and there are some graves that parts of them have been destroyed as a result of the illegal excavation. But there are some parts there that can answer questions about its lifestyle, type of establishment and the main application of the place. This valuable place has been registered in the national index in October 1382 under number 10367.

Due to the geographical area, the population boom and the potential of non-agricultural services, this village can be turned into a city from the viewpoint of country divisions and local officials and residents have followed this matter for a long time. On the other hand, according to multiple fields, deserts and surrounding terrain, and unique vicissitudes, and upon the completion of economic infrastructure, this village can be registered and introduced as a purpose of rural tourism. The author considers it necessary to appreciate Mr. Haj Rouhollah Yafiyian and Mr. Majid Jamali for their worthwhile tips.

نیکنام ده



پاک اکثر شهدای این روستا در بهشت زهرا (س) تهران مدفون است.

دکتر کریمان به سال ۱۳۵۶ در کتاب ارزشمند «قصران»، نیکنامده را چنین آورده است: «این دیه جزء لواسان بزرگ است و در ۹ کیلومتری شمال راه طهران به ناموند و ۱۰ کیلومتری مشرق کندوک افتاده است. جمعیتش در فرهنگ جغرافیایی ایران ۱۳۲۲ تن و در فرهنگ آبادی های کشور ۱۲۰۳ تن قید شده است.

از چشمه سار و رودخانه برگ جهان مشروب می شود. دبستان و انجمن ده دارد. تعداد گوسفندانش ۱۴۰ راس است. ۴۹ هکتار گندمکاری و ۲۲ هکتار جوکاری و ۷ هکتار باغ و قلمستان دارد. محصولات گندم و جو و عدس و لوبیا و نخود، میوه اش سیب و گیلاس و گردو و آلوژرد و آلبالوست. شغل اهالی زراعت و گوسفندداری است و سابقا کرپاس باقی نیز مورد توجه بوده است.» (۱)

روستای نیکنامده از صحراها و مزارع و چشمه ساران متعددی تشکیل شده که اسامی تعدادی از آنها به این شرح است:

کهنه ده و صحرای کهنه ده، بی سرکوهک، شهرستانک، چال رحیم، نوک بدشت، حلستان بالا و پایین، سیاه خون، سر آسیاب، گردش، باغ ملک، مرجوحارک، اووزی (OVARI)، ده نیکنامده، دره سار، پشت محله، دره چال باغ، باغ سرلک، صحرای بارا، صحرای خرماندو، دها (DAHVA)، صحرای کسول ون، صحرای

روستا مطلب مدونی یافت نشده است.

یافت قدیمی این روستا تقریباً از بین رفته و به جای آن، بناهای جدید احداث و بناهای عمومی مثل مسجد و حمام ده نیز تخریب و بازسازی شده است. روستای پر رونق نیکنامده دارای چهار مسجد به نام های مسجد حضرت ولیعصر (عج) که حدود چهل سال پیش بازسازی شده است، مسجد مادر یا مسجد حضرت فاطمه (س)، مسجد امام رضاع (ع)، مسجد صاحب الزمان (عج) است.

این روستا یک سینه بزرگ، کتابخانه عمومی، دو مدرسه تا مقطع دبلم (دخترانه و پسرانه) -حمام عمومی و خانه بهداشت، قبرستان و سیمیران به حساب می آید. براساس نتایج سرشماری مرکز آمار کشور در سال ۱۳۸۵ این روستا دارای ۵۰۶ خانوار و ۱۳۳۹ نفر جمعیت بوده که از این تعداد ۹۲۸ نفر مرد و ۴۱۱ زن هستند بدون شک جمعیت این روستا در فصول بهار و تابستان و همچنین سیری شدن سال های اخیر، بسیار بیشتر از این خواهد بود. بنا به گفته یکی از مسئولان محلی جمعیت این ده بیش از ۵ هزار نفر است. نیکنامده از سمت شمال به روستای برگ جهان و لواسان، از سمت شرق به روستای رسنان و لواسان، از سمت غرب به رودخانه برگ جهان و ماوراء آن اراضی روستا سبوزرگ، و از سمت جنوب به روستای کمرد منتهی می شود. غیر از روستای نیکنامده لواسان، دهستانی از توابع نور مازندران نیز به نام این وجود دارد. در خصوص نام و وجه تسمیه این

لواسان - روبروی کمربندی
۲۶۵۶۵۴۷۰-۹

مشاورین املاک ای جی ای

طراحی و اجرای عملیات عمرانی ساختمانی توسط گروه مهندسين مجرب

مجتمع مصالح ساختمانی کردبچه

سریعترین سرویس

۲۶۵۴۷۴۱۹ - ۲۶۵۴۷۴۳۲
۲۶۵۴۶۲۱۵ - ۲۶۵۴۲۷۷۱

آدرس : بلوار امام - احمد آباد - جنب خیابان سرافرازیان

